

FORMATO EUROPEO PER IL CURRICULUM PROFESSIONALE



INFORMAZIONI PERSONALI

Nome IOIÒ FABRIZIO
Indirizzo C.DA S. TRINITÀ 22/D – 63900 FERMO
Telefono 0734/227380 – mob. 339/8970854
Fax 0734/227380
E-mail geologiass@gmail.com
posta certificata: associatigeologia@epap.sicurezza postale.it

Nazionalità Italiana
Data di nascita 06.04.1966

INFORMAZIONI PROFESSIONALI

- Nome IOIO' FABRIZIO
- Tipo di azienda o settore STUDIO TECNICO-GEOLOGICO IOIO' FABRIZIO
C.F.IOIFRZ66D06G920H – P.I. 02384520447
- Tipo di impiego geologo
- Principali mansioni e responsabilità Titolare

Indirizzo C.da S. Trinità 22/D – 63900 Fermo
Telefono 0734/227380 – mob. 339/8970854
Fax 0734/227380
E-mail geologiass@gmail.com
posta certificata: associatigeologia@epap.sicurezza postale.it

ISTRUZIONE E FORMAZIONE

- Date (da – a) 19 luglio 1996
- Nome e tipo di istituto di istruzione o formazione Facoltà di Scienze MM.FF.NN. dell'Università degli Studi di Camerino
Corso di Laurea in Scienze Geologiche
- Qualifica conseguita Laurea in Scienze geologiche
Iscrizione Albo dei Geologi delle Marche
28.02.1997 con il num di riferimento 520 Sez A

ESPERIENZE PROFESSIONALI

Laurea in: Scienze geologiche presso L'Università degli Studi di Camerino conseguita il 19.07.1996 con la tesi sperimentale di laurea in idrogeologia dal titolo "**La valutazione delle risorse idriche sotterranee e loro vulnerabilità nella bassa valle del Tenna**"

Iscrizione all'Albo Professionale dei Geologi delle Marche avvenuta il 28.02.1997 con il numero di riferimento 520

Dal 30.04.97 ha intrapreso la carriera di libero professionista.

Nel biennio 1997/1998 ha operato come professionista singolo (Studio geologia tecnica loiò dr. geol. Fabrizio)

Successivamente, dal 01.01.99, è entrato a far parte dello Studio Tecnico Geologico loiò ed Associati di cui è stato rappresentante legale per circa 20 anni.

A partire dal 01.04.2019 è titolare dello Studio professionale omonimo.

E' stato membro, per conto dell'Ordine dei Geologi delle Marche, delle Commissioni Edilizie dei Comuni di:

Montefalcone Appennino (FM) (1999-2003)

Monsampietro Morico (FM) (1999-2003)

Montefiore dell'Aso (AP) (2004-2009)

E' stato componente della Commissione del Paesaggio per il Comune di Montefiore dell'Aso (AP).

Attualmente è componente della C.E. del Comune di Montegiorgio

Inoltre, nel 2017 è stato eletto Consigliere dell'Ordine dei Geologi delle Marche.

Negli anni 2017 e 2018 è stato componente della Commissione di Esame (presso UNICAM) per l'Abilitazione alla Professione di Geologo

Lo scrivente è iscritto presso l'elenco dei Consulenti Tecnici del Tribunale di Fermo e negli anni 2005, 2006 e 2018 è stato nominato C.T.U.

Dal 2010 sino al 30 settembre 2018, il sottoscritto è stato iscritto come volontario nella Protezione Civile-Gruppo comunale Fermo. Dall'anno 2014 al 2017 ha ricoperto il ruolo di Coordinatore dei volontari .

Lo scrivente ha conseguito nei trienni 2008-2010, 2011-2013 e 2014-2016 i 50 crediti formativi richiesti per l'aggiornamento professionale continuo (APC). Per l'ultimo Triennio formativo (2017-2019) ha conseguito i 50 crediti formativi

Corsi frequentati:

Webinar "**Geostatistica e Kriging-Cenni di teoria e applicazione pratiche**" (28 febbraio e 5 marzo 2021 n°10 crediti formativi)

Webinar "**Modellistica Idrologica ed Idraulica**" (26-27 gennaio 2021- Ordine dei Geologi delle Marche - n°8 crediti formativi)

Webinar "**Caratterizzazione del sottosuolo mediante prove penetrometriche CPTU: validità e limiti degli approcci tradizionali - Moduli e B**" (11 dicembre 2020 - Ordine dei Geologi Emilia-Romagna - n°7 crediti formativi)

Convegno "**Rischio sismico: costruiamo un futuro sicuro**" (Ancona 2 ottobre 2020 - Ordine dei Geologi ed altri - n°6 crediti formativi)

Corso APC "**Corso di Geofisica e Misure Vibrazionali**" (Camerino 11-12 luglio 2019 - Ordine dei Geologi delle Marche- n°13 crediti formativi per i geologi)

Corso APC "**La Risposta Sismica Locale: Metodologie e applicazioni**" (Ancona 16 giugno 2018 - Ordine dei Geologi delle Marche- n°16 crediti formativi per i geologi)

Corso APC "**NTC 2018, MZS3, Ordinanza 55 e RSL**" (Ancona 8 giugno 2018 - Ordine dei Geologi delle Marche- n°6 crediti formativi per i geologi)

Seminario formativo "**La gestione delle acque reflue urbane: gli aspetti critici tra normativa e progettazione**" (Ascoli Piceno 6 giugno 2018 - Ordine dei Geologi delle Marche- n°4 crediti formativi per i geologi)

Seminario formativo "**Strutture in terre rinforzate, stabilizzazioni delle pavimentazioni stradali delle frane in roccia**" (Civitanova Marche (MC) 29 marzo 2018 - Ordine dei Geologi delle Marche- n°4 crediti formativi per i geologi)

Convegno "**Ricostruzione post-sismica, Microzonazione sismica e Pianificazione urbanistica**" (Camerino (MC) 26 gennaio 2018 - Ordine dei Geologi delle Marche- n°3 crediti formativi per i geologi)

Convegno "**Giornata EPAP**" (Abbadia di Fiastra (MC) 14 dicembre 2017 - Ordine dei Geologi delle Marche- n°4 crediti formativi per i geologi)

Convegno "**30 ottobre 2016, Il punto dei Geologi ad un anno dal sisma**" (Ascoli Piceno 30 ottobre 2017 - Ordine dei Geologi delle Marche- n°6 crediti formativi per i geologi)

Corso APC "**Nuova Disciplina delle Terre e Rocce da Scavo**" (Jesi 10 ottobre 2017 - Ordine dei Geologi delle Marche- n°4 crediti formativi per i geologi)

Corso APC "**La Risposta Sismica Locale nella Microzonazione Sismica**" (Camerino 31 agosto 2017 - Ordine dei Geologi delle Marche - n°8 crediti formativi per i geologi)

Corso APC "**Le Indagini Geognostiche. Programmazione, Esecuzione, Interpretazione e Scopi**" (27-28 ottobre 2016- Centro Studi sulla Conservazione Manutenzione e Cura dei Territori

IOIO FABRIZIO

C.da S.Trinità 22/D - 63900 FERMO

Instabili, Società Italiana di Geologia Ambientale in collaborazione con Ordine dei Geologi delle Marche e Ordine degli Ingegneri della Provincia di Fermo– n°15 crediti formativi per i geologi)
Corso APC **“Il Monitoraggio come strumento di prevenzione e mitigazione del rischio idrogeologico”** (10 giugno 2016- Ordine dei Geologi delle Marche – n°7 crediti formativi)
Corso di Formazione **“Progettazione e Attuazione di Interventi di Ingegneria Naturalistica per sistemazioni in ambito idraulico, di versante e di costa”** (Macerata 12-13 novembre 2015 – n°16 crediti formativi in applicazione art.7, comma 10 del Regolamento APC per Geologi)

Conferenza seminario formativo **“Verso una gestione innovativa del Territorio nella Regione Marche- Il contributo delle buone pratiche agroforestali e geologico-ambientali al governo del territorio ed alla prevenzione del dissesto idrogeologico”** (30 gennaio 2015 - Ordine dei Geologi delle Marche, Federazione regionale dei Dottori Agronomi e Dottori Forestali delle Marche, SIGEA)

Corso aggiornamento professionale continuo (APC) **“La salvaguardia del territorio e della popolazione dal rischio sismico”**

(11-12 settembre 2014 Consiglio nazionale dei Geologi ed Ordine dei Geologi delle Marche – 13 ore)

Corso aggiornamento professionale continuo (APC) **“Il geologo professionista nelle attività di protezione civile – corso di primo livello”**

(11 luglio 2014 Ordine dei Geologi delle Marche – 7 ore)

Corso aggiornamento professionale continuo (APC) **“Conservazione e Manutenzione delle opere e del territorio. Pianificazione e progettazione”**

(2-3-4 aprile 2014 Centro di Alta specializzazione e centro studi per la manutenzione e conservazione dei centri storici in territori instabili – 24 ore)

Corso aggiornamento professionale continuo (APC) **“Monitoraggio di spostamenti nel sottosuolo e pressioni interstiziali sotto falda”** (8 novembre 2013 Ordine dei Geologi delle Marche – 8 ore)

Corso aggiornamento professionale continuo (APC) **“Prospezione sismica con le vibrazioni ambientali. Analisi degli spettri HVSR. La valutazione della risposta sismica locale”** (10/11 ottobre 2013 Fondazione centro Studi del Consiglio nazionale dei Geologi – 14 ore)

Corso aggiornamento professionale continuo (APC) **“Microzonazione sismica e pianificazione urbanistica”** (29/30 giugno 2012 Ordine dei Geologi delle Marche – 13 ore)

Corso aggiornamento professionale continuo (APC) **“Prove geotecniche in situ- esecuzione, acquisizione dati e interpretazione numerica. Liquefazione dei terreni – indagini parametri e rischi”** (20 gennaio 2012 Ordine dei Geologi delle Marche – 8 ore)

Corso aggiornamento professionale continuo (APC) **“Terre e rocce da scavo. Gestione operativa in applicazione dell’art.186 del DLgs 152/2006 e s.m.i.”** (7 ottobre 2011 Ordine dei Geologi delle Marche – 8 ore)

Corso **“Perfezionamento e specializzazione per mediatori”** (D.M. 180/2010) (27/28/29Maggio e 3/4/5 Giugno 2011 – 54 ore)

Corso aggiornamento professionale continuo (APC) **“Indagini geofisiche nelle NTC 2008 dalla sismologia moderna alla moderna sismica applicata”** (30 settembre 2010 Ordine dei Geologi delle Marche – 8 ore)

Corso aggiornamento professionale continuo (APC) **“Applicazione delle nuove norme tecniche per le costruzioni D.M. 14/01/2008”** (11 novembre 2009 Ordine dei Geologi delle Marche – 9 ore)

Corso di aggiornamento professionale continuo (APC) **“La bonifica dei siti contaminati”** (24 Giugno 2009 – 5 ore)

Convegno (APC) **“Microzonazione sismica e scenari normativi in attesa degli Eurocodici”** (29 maggio 2009 – Ordine dei Geologi delle Marche – 8 ore)

Seminario di aggiornamento professionale continuo (APC) **“I terreni argillosi: aspetti geotecnici e fattori climatici dei dissesti indotti da variazioni volumetriche delle argille”** (13 marzo 2009 – 4 ore)

Corso di formazione (APC) **“Valutazione ambientale strategica – Principi, finalità e applicazioni”** (14 novembre 2008 – Ordine dei Geologi delle Marche – 8 ore)

Seminario di formazione (APC) **“Terre e rocce da scavo geomateriali e aggregati di riciclo una risorsa per l’utilizzo sostenibile”** (31 ottobre 2008 – Ordine dei Geologi delle Marche – 8 ore)

Corso aggiornamento professionale (APC) **“Attività di Consulente Tecnico per il Tribunale”** (8 maggio-5 giugno 2008 – Ordine degli Ingegneri della Provincia di Fermo – 15 ore)

Corso di formazione (APC) **“Energia geotermica a bassa entalpia dallo studio al progetto di sfruttamento con criteri di sostenibilità”** (10 Aprile 2008 – Ordine dei Geologi delle Marche – 8 ore)

Corso Aggiornamento professionale continuo (APC) **“caratterizzazione geotecnico- sismica dei siti mediante indagini geofisiche avanzate”** (17 -18 Dicembre 2007 – Ordine dei Geologi delle Marche – Federazione regionale degli Ordini degli Ingegneri delle Marche – 17 ore)
Il° corso d’aggiornamento professionale **“modelli e parametrizzazione della risposta sismica del sottosuolo-indagine ed elaborazione dati geognostici”** (12-13 Aprile 2007 – Ordine dei Geologi delle Marche)

Corso di aggiornamento professionale **“Geotecnica: verifica degli stati limite in zona sismica”D.M. 14.09.2005 – Norme tecniche per le costruzioni”** (12-13-14 settembre 2006 – Ordine dei Geologi delle Marche)

Corso **“Piano Assetto Idrogeologico (PAI) – Dalla conoscenza alla applicazione”** (Maggio 2004 – Ordine dei Geologi delle Marche)

Corso **“Coordinatori della sicurezza D.Lgs. 494/96 e 528/99”** (Ordine dei Geologi delle Marche – Febbraio – Maggio 2002)

Corso **“La bonifica dei siti inquinati - dalle indagini alla bonifica”** (AIGA - 28-29-30 Settembre 2000)

Corso **“LE TECNICHE DI AUDITING AMBIENTALE”** del Programma di Formazione per Auditor, Verificatori, Manager e Assistenti Manager di Sistemi Gestione Ambientale (AICQ – Novembre 1997)

Corso **“SCIENZA, TECNOLOGIA E LEGGI AMBIENTALI”** del Programma di formazione per Auditor, Verificatori, Manager e Assistenti Manager di Sistemi di Gestione Ambientale (AICQ - Novembre 1997)

Corso di introduzione alle Norme ISO 14000 (Consiglio Nazionale dei Geologi - Luglio 1997)
Corso di introduzione alle Norme ISO 9000 (Consiglio Nazionale dei Geologi - Giugno 1997)
Il° Corso di aggiornamento, organizzato dall’Ordine dei Geologi delle Marche dal titolo **“Interpretazione, elaborazione e utilizzo dei dati geotecnici di cantiere e di laboratorio”** (Giugno 1997)

ALLEGATI**PRINCIPALI LAVORI ESEGUITI PER
LA PIANIFICAZIONE TERRITORIALE**

SCHEDE ESEMPLIFICATIVE DI ALCUNI INCARICHI PROFESSIONALI

Piano di Lottizzazione Area LC6 in località Strada comunale di Trambiano – Comune di Colmurano (MC)

Tipologia incarico: Indagine geologica-geomorfologica

Committente: Trust Liquidazione Cosmo Seri

Data incarico: 2017

Incarico concluso: 2017

Variante urbanistica complesso edilizio Villa Belluco-Comune di Servigliano

Tipologia incarico: Indagine geologica-geomorfologica

Committente: Cippitelli Sante ed eredi Cippitelli Luigino

Data incarico: 2013

Incarico concluso: 2013

Fattibilità geologica-geomorfologica per la Variante al P.R.G. – Variante Piano di lottizzazione Valdaso ovest – Area C4/L2 – Comune di Campofilone (FM)

Committente: Belleggia Tiberio

Data incarico: 2012

Incarico concluso: 2012

Piano di Lottizzazione Area Progetto n°13 – Stralcio A in località S.Andrea - Comune di Fermo

Tipologia incarico: Indagine geologica-geomorfologica

Committenti: SPAZIO 3000 srl – ERRECASA srl

Data incarico: 2008

Incarico concluso: 2009

Piano di Lottizzazione Area Progetto n°65 in località Rione Murato – Comune di Fermo

Tipologia incarico: Indagine geologica-geomorfologica

Committente: Diletti Fabrizio

Data incarico: 2008

Incarico concluso: 2008

Verifica di compatibilità idrogeologica (ai sensi dell'art.13 commi 1 e 2 N.T.A. del P.A.I) relativa alla variante urbanistica area sita in località Rio dell'Inferno – Comune di Montegranaro (FM)

Committente: Amministrazione comunale

Data incarico: 2007

Incarico concluso: 2007

Verifica della compatibilità paesaggistica relativa al "progetto di ristrutturazione, ampliamento e completamento di un complesso alberghiero sito in località Villa Aiello in Comune di Penna San Giovanni (MC)

Committente: SERITA & Sons srl

Data incarico: 2007

Incarico concluso: 2007

Analisi geologica geomorfologica per Area progetto APS5 destinata alla realizzazione di un centro sportivo polivalente in Via Pozzetto – Comune di Sant'Elpidio a Mare

Committente: Andrenacci Orlando

Data incarico: 2006

Incarico ancora in corso

Piano di lottizzazione di un'area a destinazione residenziale-commerciale in località Triangolo – Comune di Monte Urano

Tipologia incarico: analisi geologica-geomorfologica

Committente: PROGETTO 21 srl

Data incarico: 2006

Incarico concluso: 2006

Fattibilità geologica-geomorfologica di un'area a destinazione turistica in località Cerreto – Comune di Montegiorgio (FM)

Committenti: Terribili Geremia ed altri

Data incarico: 2006

Incarico concluso: 2006

Analisi geologica, idrogeologica ed idraulica del Torrente Vibrata finalizzato alle osservazioni sulla perimetrazione individuata dal P.S.D.A.(Piano Stralcio Difesa delle Alluvioni- Regione Abruzzo) per un'area in Comune di Corropoli (TE)

Committente: PARADISE s.r.l.

Data incarico: 2005

Incarico concluso: 2005

Proposta di Variante urbanistica al P.R.G. vigente per un'area sita alle p.lle n°80-98-113-116-144-215-280 del foglio cat.le n°26 – Comune di Urbisaglia (MC)

Tipologia incarico: Verifica di compatibilità idrogeologica

Committente: Brengola Giacinto

Data incarico: 2004

Incarico concluso: 2004

I° e II° fase del P.R.G del Comune di Montegranaro (FM) in adeguamento al P.P.A.R., P.A.I. e al P.T.C.

Tipologia incarico: analisi geologica geomorfologica

Committente: Amministrazione comunale

Inizio incarico: 2004

Incarico concluso: 2004

II° fase P.R.G. del Comune di Comunanza in adeguamento al P.P.A.R.

Tipologia incarico: analisi geologica geomorfologica

Committente: Amministrazione comunale

Inizio incarico: 1993

Incarico concluso: 1998

Variante al P.R.G. a seguito del parere dell'Autorità di Bacino regionale, ai sensi dell'art.23 delle N.T.A. del P.A.I., su una porzione della p.lla n°737 del foglio catastale n°3 del N.C.T del Comune di Monte Urano

Tipologia incarico: consulenza geologico-tecnica

Committente: MECCANICHE NICOZIANI srl

Data incarico: 2004

Incarico concluso: 2010

Autorizzazione paesaggistica in sanatoria strutture accessorie impianto di betonaggio con verifica di conformità al P.T.C. – località Molino dei Gatti – Comune di Potenza Picena (MC)

Tipologia incarico: indagine geologica e ambientale

Committente SICABETON S.p.A.

Data incarico: 2003

Incarico concluso: 2003

Piano Particolareggiato insediamenti produttivi “Val di Chienti” e “Mezzina-S.Leandra – Comune di Montegranaro (FM)

Tipologia incarico: indagine geologica geomorfologica

Committente: CALEPIO SCAVI S.p.A.

Data incarico: 2002

Incarico concluso: 2002

Progetto di lottizzazione per insediamenti produttivi in località Cerreto – Comune di Montegiorgio (FM)

Tipologia incarico: analisi geologico-geomorfologica

Committente: Terribili Geremia

Data incarico: 2002

Incarico concluso: 2002

Progetto di lottizzazione Zona C1 in località La Croce

Tipologia incarico: analisi geologico-geomorfologico-idrogeologica

Committente: LESINA COSTRUZIONI s.n.c.

Data incarico: 2001

Incarico concluso: 2001

Piano Assetto Idrogeologico Regione Marche (P.A.I.) Richiesta di ripermetrazione dei dissesti interessanti la “Lottizzazione Fermata” – Comune di Porto San Giorgio (FM)

Tipologia incarico: consulenza geologico-tecnica

Committente: Consorzio Sviluppo

Data incarico: 2001

Incarico concluso: 2001

Piano Assetto Idrogeologico Regione Marche (P.A.I.) Richiesta di ripermetrazione area in frana con esclusione della p.lla n°420 foglio cat.le n°45 – Comune di Fermo

Tipologia incarico: consulenza geologico-tecnica

Committente: Banca Nazionale del Lavoro S.p.A.

Data incarico: 2001

Incarico concluso: 2001

Piano Assetto Idrogeologico Regione Marche (P.A.I.) Indagine geologica e geotecnica su un'area edificabile sita in Via Turati – Comune di Montegranaro (FM)

Tipologia incarico: consulenza geologico-tecnica

Committente: Calzaturificio ROMIT s.n.c.

Data incarico: 2001

Incarico concluso: 2001

Piano Assetto Idrogeologico Regione Marche (P.A.I.) Valutazione del rischio di esondazione del fiume Tenna nel tratto compreso tra il ponte della S.P. Mezzina e il ponte S.Giacomo– Comuni di Fermo e Monte Urano (FM)

Tipologia incarico: consulenza geologico-tecnica ed idraulica

Committenti: SADAM S.p.A., AUTOPOMPEI s.r.l. e C.M.C. s.n.c.

Data incarico: 2001

Incarico concluso: 2001

Piano Assetto Idrogeologico Regione Marche (P.A.I.) Osservazione al P.A.I. per un'area posta in sinistra idrografica dell'Ete Vivo p.lle n° 419-490 del foglio cat.le n°11 – Comune di Porto San Giorgio (FM)

Tipologia incarico: consulenza geologico-tecnica ed idraulica

Committente: BINCOS MARCHE S.p.A.

Data incarico: 2001

Incarico concluso: 2001

Piano Assetto Idrogeologico Regione Marche (P.A.I.) Osservazione al P.A.I. per un'area posta in destra idrografica dell'Ete Vivo p.lle n° 2-242 del foglio cat.le n°88 – Comune di Fermo

Tipologia incarico: consulenza geologico-tecnica ed idraulica

Committente: EDISON GAS S.p.A.

Data incarico: 2001

Incarico concluso: 2001

Indagine geologico-geomorfologica – progetto di lottizzazione zona D2 per insediamenti piccole industrie ed artigianali – Comune di Fermo

Committenti: Basili Silvia ed altri

Data incarico: 2001

Incarico concluso: 2001

Fattibilità geologico-geotecnica – proposta di Variante urbanistica Area Ex Grand-Hotel – Comune di Porto San Giorgio(FM)

Committente: MARAF srl

Data incarico: 2000

Incarico concluso: 2000

Analisi geologica geomorfologica Comparto di intervento coordinato "C" Pinetina Salvadori – Comune di Porto San Giorgio(FM)

Committente: ARCHEDIL srl

Data incarico: 1999

Incarico concluso: 1999

Recupero della "Ex Infermeria" Ex Campo di Concentramento ora PARCO DELLA PACE – PIANO STRALCIO "CULTURA E TURISMO" FSC2014-2020

Tipologia incarico: indagine geologica

Committente: Segretariato Generale MIBACT per le Marche

Data incarico: 2020

Incarico concluso: 2020

Analisi geologico-tecnica delle cause del dissesto della parte ovest del corpo della scuola media statale "DA VINCI-UNGARETTI" sita in Via L. Da Vinci – Comune di Fermo

Tipologia incarico: indagine geologica-tecnica

Committente: Amministrazione comunale

Data incarico: 2017

Incarico concluso: 2018

Costruzione cappelline private lato est del cimitero urbano – Comune di Fermo

Tipologia incarico: indagine geologica-sismica e redazione geologica-sismica ai sensi del D.M. 14.01.2008

Committente: Amministrazione comunale

Data incarico: 2014

Incarico concluso: 2014

Lavori di completamento intervento edilizio Comparto Brunforte-Gigliucci 2° lotto – Comune di Fermo

Tipologia incarico: indagine geologica-sismica e redazione geologica-sismica ai sensi del D.M. 14.01.2008

Committente: ERAP Presidio di Fermo

Data incarico: 2014

Incarico concluso: 2014

Analisi geologico-tecnica delle cause del dissesto del complesso edilizio denominato "Casa di riposo Marchese Alberto Monsignani-Sassatelli" sito in via del Colle Vissiano – Comune di Fermo

Tipologia incarico: indagine geologica, geotecnica e sismica e redazione geologica-sismica ai sensi del D.M. 14.01.2008

Committente: Fondazione Casa di riposo Marchese Alberto Monsignani Sassatelli

Data incarico: 2013

Incarico concluso: 2014

Realizzazione terminal per autocorriere e percorso pedonale e meccanizzato con il P.le Azzolino – Comune di Fermo

Tipologia incarico: aggiornamento relazione geologica ai sensi del D.M. 14.01.2008 e fattibilità geologico-tecnica

Committente: Amministrazione comunale

Data incarico: 2013

Incarico concluso: 2013

Progetto di intervento sulle fondazioni delle strutture in muratura di Palazzo Nolfi in Comune di Fano (PS) – Sezione Archivio di Stato – MIBAC-Direzione Regionale Marche

Tipologia incarico: indagine geologica

Committente: MTS Engineering srl

Data incarico: 2013

Incarico concluso: 2013

Realizzazione di una rotatoria in Via S.Petronilla - Comune di Fermo

Tipologia incarico: indagine geologica

Committente: Amministrazione comunale

Data incarico: 2011

Incarico concluso: 2011

Consolidamento e restauro del Centro Studi Polizia di Stato sito in Via Italia – Comune di Fermo

Tipologia incarico: indagine geologico-geotecnica preliminare

Committente: Centro Studi Polizia di Stato

Data incarico: 2004

Incarico concluso: 2004

Costruzione di un ascensore all'interno della ex-Casa del Clero in Comune di Fermo

Tipologia incarico: indagine geologico-geotecnica

Committente: Amministrazione comunale

Data incarico: 2004

Incarico concluso: 2004

Ampliamento spogliatoi campo di calcio S.Marco alle Paludi in Comune di Fermo

Tipologia incarico: Indagine geologica-geotecnica

Committente: Amministrazione comunale

Data incarico: 2004

Incarico concluso: 2004

Costruzione di due serbatoi in località Montagnola – Comune di Fermo

Tipologia incarico: indagine geologico-geotecnica

Committente: Consorzio Idrico intercomunale del Piceno

Data incarico: 2003

Incarico concluso: 2003

Realizzazione di un fabbricato, destinato a spogliatoi, all'interno del Campo sportivo in

località Marina Picena in Comune di Porto S.Elpidio (FM)

Tipologia incarico: indagine geologico-geotecnica

Committente: Amministrazione comunale

Data incarico: 2002

Incarico concluso: 2002

Progetto sistemazione a parcheggio Area Vallesi in Comune di Fermo

Tipologia incarico: indagine geologico-geotecnica

Committente: Amministrazione comunale

Data incarico: 2002

Incarico concluso: 2002

**PRINCIPALI LAVORI ESEGUITI PER
EDILIZIA INDUSTRIALE-
ARTIGIANALE, COMMERCIALE E
RESIDENZIALE**

EDILIZIA INDUSTRIALE-ARTIGIANALE

Ampliamento di un frantoio situato in C.da Molino – Comune di Servigliano (FM)

Tipologia incarico: indagine geologica

Committente: OLEIFICIO MICONI

Data incarico: 2019

Incarico concluso: 2019

**Costruzione di un edificio artigianale in Via E. Ferrari 4 – Zona Industriale Girola –
Comune di Fermo**

Tipologia incarico: indagine geologica

Committente: DEA STAMPI s.r.l.

Data incarico: 2019

Incarico concluso: 2019

**Ampliamento di un edificio artigianale in Via vecchia Porto – Comune di Sant'Elpidio a
Mare (FM)**

Tipologia incarico: indagine geologica

Committente: COBA s.r.l.

Data incarico: 2011

Incarico concluso: 2011

**Ampliamento di un fabbricato ad uso artigianale ricadente all'interno del Villaggio del
Lavoro- P.I.P. Chienti – Comune di Montegranaro (FM)**

Tipologia incarico: indagine geologica

Committente: Chiara Leombruni & C. S.a.s.

Data incarico: 2010

Incarico concluso: 2010

Costruzione di un impianto a biomasse in Comune di Fermo

Tipologia incarico: indagine geologico-geotecnica

Committente: AGROENERGY s.r.l.

Data incarico: 2008

Incarico concluso: 2008

**Costruzione di impianti tecnologici con creazione di volumi tecnici per l'accumulo ed il
pompaggio dell'acqua antincendio- Comune di Civitanova Marche (MC)**

Tipologia incarico: indagine geologico-geotecnica

Committente: BERDINI EZIO & C. S.p.A.

Data incarico: 2004

Incarico concluso: 2004

**Costruzione di un ufficio all'interno del Villaggio del Lavoro – lotto n°52/b P.I.P. Chienti –
Comune di Montegranaro (FM)**

Tipologia incarico: indagine geologico-geotecnica

Committente: CALEPIO SCAVI S.p.A.

Data incarico: 2003

Incarico concluso: 2003

**Costruzione di un ufficio all'interno del Villaggio del Lavoro – lotto n°28 P.I.P. Chienti –
Comune di Montegranaro (FM)**

Tipologia incarico: indagine geologico-geotecnica

Committente: CALEPIO SCAVI S.p.A.

Data incarico: 2003

Incarico concluso: 2003

**Costruzione di un ufficio all'interno del Villaggio del Lavoro – lotto n°39 P.I.P. Chienti –
Comune di Montegranaro (FM)**

Tipologia incarico: indagine geologico-geotecnica

Committente: CALEPIO SCAVI S.p.A.

Data incarico: 2003

Incarico concluso: 2003

**Costruzione di un ufficio all'interno del Villaggio del Lavoro – lotto n°52/a P.I.P. Chienti –
Comune di Montegranaro (FM)**

Tipologia incarico: indagine geologico-geotecnica

Committente: CALEPIO SCAVI S.p.A.

Data incarico: 2003

Incarico concluso: 2003

**Costruzione di un ufficio all'interno del Villaggio del Lavoro – lotto n°32 P.I.P. Chienti –
Comune di Montegranaro (FM)**

Tipologia incarico: indagine geologico-geotecnica

Committente: FRITTELLI INTERNATIONAL S.p.A.

Data incarico: 2003 Incarico concluso: 2003
Costruzione di un edificio industriale in località Piane di Chienti – Comune di Civitanova Marche (MC)
 Tipologia incarico: indagine geologico-geotecnica
 Committenti: GEIMO s.r.l. e SEI s.r.l.

Data incarico: 2002 Incarico concluso: 2002
Costruzione di un ufficio all'interno del Villaggio del Lavoro – lotti n°44-45-46-47 P.I.P. Chienti – Comune di Montegranaro (FM)
 Tipologia incarico: indagine geologico-geotecnica
 Committente: CALEPIO SCAVI S.p.A.

Data incarico: 2002 Incarico concluso: 2002
Costruzione di un ufficio all'interno del Villaggio del Lavoro – lotto n°43 P.I.P. Chienti – Comune di Montegranaro (FM)
 Tipologia incarico: indagine geologico-geotecnica
 Committente: CALEPIO SCAVI S.p.A.

Data incarico: 2002 Incarico concluso: 2002
Costruzione di un ufficio all'interno del Villaggio del Lavoro – lotto n°53 P.I.P. Chienti – Comune di Montegranaro (FM)
 Tipologia incarico: indagine geologico-geotecnica
 Committente: CALEPIO SCAVI S.p.A.

Data incarico: 2002 Incarico concluso: 2002
Costruzione di un ufficio all'interno del Villaggio del Lavoro – lotti n°57-58 P.I.P. Chienti – Comune di Montegranaro (FM)
 Tipologia incarico: indagine geologico-geotecnica
 Committente: CALEPIO SCAVI S.p.A.

Data incarico: 2002 Incarico concluso: 2002
Realizzazione di un edificio artigianale in località P.I.P. Girola – Comune di Fermo
 Tipologia incarico: indagine geologico-geotecnica
 Committente: AURORA S.a.s.

Data incarico: 2009 Incarico concluso: 2009
Costruzione di un fabbricato a destinazione deposito ed uffici in località P.I.P. Girola – Comune di Fermo
 Tipologia incarico: indagine geologico-geotecnica
 Committente: MARKEM s.r.l.

Data incarico: 2008 Incarico concluso: 2008
Costruzione di un ufficio all'interno della zona industriale Villa Luciani – Comune di Montegranaro (FM)
 Tipologia incarico: indagine geologico-geotecnica
 Committente: ADELMA s.r.l.

Data incarico: 2007 Incarico concluso: 2007
Ampliamento di un edificio industriale in località Girola (area P.I.P.)– Comune di Fermo
 Tipologia incarico: indagine geologico-geotecnica
 Committente: ADAMAS s.r.l.

Data incarico: 2005 Incarico concluso: 2005
Costruzione di un centro servizi per le imprese all'interno dell'area P.I.P. Girola – Comune di Fermo
 Tipologia incarico: indagine geologico-geotecnica
 Committente: STUDI PROFESSIONALI s.r.l.

Data incarico: 2004 Incarico concluso: 2004
Costruzione di un fabbricato artigianale in Via S.Petronilla – Comune di Fermo
 Tipologia incarico: indagine geologico-geotecnica
 Committente: FACOMA LEGNO di Luciani L.

Data incarico: 2003 Incarico concluso: 2003

Costruzione di un ufficio all'interno dell'area P.I.P. Girola – Comune di Fermo

Tipologia incarico: indagine geologico-geotecnica

Committente: LUKAM Autotrasporti

Data incarico: 2002

Incarico concluso: 2002

Costruzione di un ufficio all'interno dell'area P.I.P. Girola (lotto C) - Comune di Fermo

Tipologia incarico: indagine geologico-geotecnica

Committente: AURORA S.a.s.

Data incarico: 2002

Incarico concluso: 2002

Costruzione di un ufficio all'interno dell'area P.I.P. Girola (lotto M)– Comune di Fermo

Tipologia incarico: indagine geologico-geotecnica

Committente: AURORA S.a.s.

Data incarico: 2002

Incarico concluso: 2002

Costruzione di un ufficio all'interno dell'area P.I.P. Girola – Comune di Fermo

Tipologia incarico: indagine geologico-geotecnica

Committente: ROYAL PAT

Data incarico: 2002

Incarico concluso: 2002

Costruzione di un fabbricato all'interno dell'area P.I.P. Girola – Comune di Fermo

Tipologia incarico: indagine geologico-geotecnica

Committente: KELLMAN IMMOBILIARE s.r.l.

Data incarico: 2002

Incarico concluso: 2002

Costruzione di un ufficio all'interno dell'area P.I.P. Girola – Comune di Fermo

Tipologia incarico: indagine geologico-geotecnica

Committente: Evandri Arnaldo

Data incarico: 2002

Incarico concluso: 2002

Costruzione di un fabbricato all'interno dell'area P.I.P. Girola – Comune di Fermo

Tipologia incarico: indagine geologico-geotecnica

Committente: CENTRO COSTRUZIONI TARENTINO s.r.l.

Data incarico: 2002

Incarico concluso: 2002

Costruzione di un fabbricato all'interno dell'area P.I.P. Girola – Comune di Fermo

Tipologia incarico: indagine geologico-geotecnica

Committente: SUN IMMOBILIARE s.r.l.

Data incarico: 2002

Incarico concluso: 2002

Costruzione di un ufficio all'interno dell'area P.I.P. Girola – Comune di Fermo

Tipologia incarico: indagine geologico-geotecnica

Committente: R79 s.n.c.

Data incarico: 2002

Incarico concluso: 2002

Costruzione di un ufficio all'interno dell'area P.I.P. Girola – Comune di Fermo

Tipologia incarico: indagine geologico-geotecnica

Committente: A. SINT s.r.l.

Data incarico: 2002

Incarico concluso: 2002

Costruzione di un ufficio all'interno dell'area P.I.P. Girola – Comune di Fermo

Tipologia incarico: indagine geologico-geotecnica

Committente: ASSO s.r.l.

Data incarico: 2002

Incarico concluso: 2002

Costruzione di un ufficio all'interno dell'area P.I.P. Girola – Comune di Fermo

Tipologia incarico: indagine geologico-geotecnica

Committente: CRUCIANI s.n.c.

Data incarico: 2002

Incarico concluso: 2002

Costruzione di un ufficio all'interno dell'area P.I.P. Girola – Comune di Fermo

Tipologia incarico: indagine geologico-geotecnica

Committente: AZUL s.r.l.

Data incarico: 2002 Incarico concluso: 2002

Costruzione di un opificio all'interno dell'area P.I.P. Girola – Comune di Fermo

Tipologia incarico: indagine geologico-geotecnica

Committente: OMEGA MODEL s.n.c.

Data incarico: 2002 Incarico concluso: 2002

Costruzione di un opificio all'interno dell'area P.I.P. Girola – Comune di Fermo

Tipologia incarico: indagine geologico-geotecnica

Committente: TRISMECCANICA s.n.c.

Data incarico: 2002 Incarico concluso: 2002

Costruzione di un opificio all'interno dell'area P.I.P. Girola – Comune di Fermo

Tipologia incarico: indagine geologico-geotecnica

Committente: AUTORICAMBI PANICCIA' s.r.l.

Data incarico: 2002 Incarico concluso: 2002

Costruzione di un opificio all'interno dell'area P.I.P. Girola – Comune di Fermo

Tipologia incarico: indagine geologico-geotecnica

Committente: CIAO BIMBI S.p.A.

Data incarico: 2002 Incarico concluso: 2002

Costruzione di un opificio all'interno dell'area P.I.P. Girola – Comune di Fermo

Tipologia incarico: indagine geologico-geotecnica

Committente: PALIFICAZIONI CAMINONNI s.n.c.

Data incarico: 2002 Incarico concluso: 2002

Ampliamento di un laboratorio in C.so Garibaldi in località Casette d'Ete – Comune di Sant'Elpidio a Mare (FM)

Tipologia incarico: indagine geologico-geotecnica

Committente: ELLE PI di Pollastrelli Laura & C. s.a.s.

Data incarico: 2002 Incarico concluso: 2002

Realizzazione di impianti tecnici indispensabili per il funzionamento del depuratore relativo al fabbricato industriale sito in Via Monti – Comune di Monterubbiano (FM)

Tipologia incarico: indagine geologico-geotecnica

Committente: FAAM S.p.A.

Data incarico: 2002 Incarico concluso: 2002

Ampliamento di un opificio in zona industriale – Via Capo di Termine – Comune di Ripatransone (AP)

Tipologia incarico: indagine geologico-geotecnica

Committente: MOBILDUENNE s.r.l.

Data incarico: 2000 Incarico concluso: 2000

EDILIZIA COMMERCIALE

Costruzione di un fabbricato da adibire a parcheggio in Via Respighi in Comune di Fermo

Tipologia incarico: indagine geologico-geotecnica

Committente: BANCA NAZIONALE DEL LAVORO S.p.A.

Data incarico: 2004 Incarico concluso: 2004

Costruzione di una palazzina a destinazione residenziale-commerciale in località Campiglione – Comune di Fermo

Tipologia incarico: indagine geologico-geotecnica

Committente: C.M.C. s.n.c.

Data incarico: 2007 Incarico concluso: 2007

Costruzione di un fabbricato in Via Trasimeno – Comune di Monte Urano (FM)

Tipologia incarico: indagine geologico-geotecnica

Committente: AUTOPOMPEI s.r.l.

Data incarico: 2002 Incarico concluso: 2002

Costruzione di un fabbricato ad uso commerciale (Centro commerciale IPER) – Comune di Civitanova Marche (MC)

Tipologia incarico: indagine geologico-geotecnica

Committente: FABER s.r.l.

Data incarico: 2001

Incarico concluso: 2001

EDILIZIA RESIDENZIALE E TURISTICA

Restauro complesso Villa Belluco con destinazione country-house. Costruzione di un edificio da adibire a ristorante – Comune di Servigliano

Tipologia incarico: indagine geologica

Committente: Cippitelli Sante e Gentili Paola

Data incarico: 2014

Incarico concluso: 2014

Costruzione edifici plurifamiliari Area Progetto n°49 –lotti 10-12-13 in località Salvano-Comune di Fermo

Tipologia incarico: indagine geologica

Committente: Immobiliare il Tiglio s.r.l.

Data incarico: 2014

Incarico concluso: 2014

Ampliamento e recupero cubatura (L.R. 22/2009 e s.m.i.) di un fabbricato sito in Via Valle in località Torre di Palme –Comune di Fermo

Tipologia incarico: indagine geologica e progettazione impianto di smaltimento acque reflue domestiche

Committente: BORGHI ANTICHI s.r.l.

Data incarico: 2011

Incarico concluso: 2011

Ristrutturazione edilizia di un fabbricato sito in Via Valle – località Torre di Palme – Comune di Fermo

Tipologia incarico: indagine geologico-geotecnica

Committente: PRESTIGE IMMOBILIARE s.r.l.

Data incarico: 2008

Incarico concluso: 2008

Costruzione palazzina D in località Triangolo – Comune di Monte Urano (FM)

Tipologia incarico: indagine geologico-geotecnica

Committente: PROGETTO 21 s.r.l.

Data incarico: 2008

Incarico concluso: 2008

Costruzione di fabbricati residenziali A-B-C posti all'interno dell'Area Progetto n°65 in località Rione Murato – Comune di Fermo

Tipologia incarico: indagine geologico-geotecnica

Committenti: Silenzi Vito e Sollini Nicola

Data incarico: 2008

Incarico concluso: 2008

Ristrutturazione di un fabbricato in località S.Maria dell'Olmo – Comune di Moresco (FM)

Tipologia incarico: indagine geologico-geotecnica

Committente: AGRIPOMPEI s.r.l.

Data incarico: 2008

Incarico concluso: 2008

Lavori di adeguamento igienico-sanitario finalizzati al miglioramento dell'offerta turistica – località S.Maria a mare – Comune di Fermo

Tipologia incarico: indagine geologico-geotecnica

Committenti: Re Eligio-Camping Gemma

Data incarico: 2008

Incarico concluso: 2008

Recupero Borgo S.Vittoria – Comune di Porto San Giorgio (FM)

Tipologia incarico: indagine geologico-geotecnica

Committente: LEONEDILE s.r.l.

Data incarico: 2007

Incarico concluso: 2007

Verifiche geotecniche sul piano di imposta di una struttura in c.a. di n°6 piani esistente in Via Umberto I – Comune di Porto Sant'Elpidio (FM)

Tipologia incarico: indagine geologico-geotecnica

Committente: Immobiliare Picena A.VE.CO. s.r.l.

Data incarico: 2006

Incarico concluso: 2006

Ristrutturazione di un fabbricato di civile abitazione in Via delle Saline – Comune di Senigallia (AN)

Tipologia incarico: indagine geologico-geotecnica

Committente: IMMOBILIARE L.D.B. S.a.s.

Data incarico: 2002

Incarico concluso: 2002

Costruzione di un edificio di civile abitazione in zona C1 – località La Croce – Comune di Montegranaro (FM)

Tipologia incarico: indagine geologico-geotecnica

Committente: LESINA COSTRUZIONI s.n.c.

Data incarico: 2001

Incarico concluso: 2001

Realizzazione di alloggi a schiera e blocco servizi igienici all'interno del Centro vacanze "La Risacca" – Comune di Porto Sant'Elpidio (FM)

Tipologia incarico: indagine geologico-geotecnica

Committente: LA RISACCA s.r.l.

Data incarico: 2000

Incarico concluso: 2000

Realizzazione opere di urbanizzazione Area P.E.E.P. S.Michele – Comune di Fermo

Tipologia incarico: indagine geologico-geotecnica

Committente: CONSORZIO S.MICHELE TERRA

Data incarico: 2000

Incarico concluso: 2000

Costruzione di un edificio lotto L4 – Area P.E.E.P. S.Michele – Comune di Fermo

Tipologia incarico: indagine geologico-geotecnica

Committente: GOLDEN TOURIST s.r.l.

Data incarico: 2000

Incarico concluso: 2000

Costruzione di un edificio lotto L2 – Area P.E.E.P. S.Michele-Comune di Fermo

Tipologia incarico: indagine geologico-geotecnica

Committente: FERMO COSTRUZIONI s.r.l.

Data incarico: 2000

Incarico concluso: 2000

Costruzione di un edificio lotto M4 – Area P.E.E.P. S.Michele-Comune di Fermo

Tipologia incarico: indagine geologico-geotecnica

Committente: GOLDEN TOURIST s.r.l.

Data incarico: 2000

Incarico concluso: 2000

Costruzione di un edificio lotto L1 – Area P.E.E.P. S.Michele-Comune di Fermo

Tipologia incarico: indagine geologico-geotecnica

Committente: FERMO COSTRUZIONI s.r.l.

Data incarico: 2000

Incarico concluso: 2000

Costruzione di un edificio lotto S1 – Area P.E.E.P. S.Michele-Comune di Fermo

Tipologia incarico: indagine geologico-geotecnica

Committente: COOPERATIVA EDILE S.MICHELE

Data incarico: 2000

Incarico concluso: 2000

Costruzione di un edificio lotto S2 – Area P.E.E.P. S.Michele-Comune di Fermo

Tipologia incarico: indagine geologico-geotecnica

Committente: COOPERATIVA EDILE S.MICHELE

Data incarico: 2000

Incarico concluso: 2000

Costruzione di un edificio lotto M1 – Area P.E.E.P. S.Michele--Comune di Fermo

Tipologia incarico: indagine geologico-geotecnica

Committente: COOPERATIVA EDILE S.MICHELE

Data incarico: 2000

Incarico concluso: 2000

Costruzione di un edificio lotto M2 – Area P.E.E.P. S.Michele--Comune di Fermo

Tipologia incarico: indagine geologico-geotecnica

Committente: COOPERATIVA EDILE S.MARCO

Data incarico: 2000

Incarico concluso: 2000

Costruzione di un edificio lotto M3 – Area P.E.E.P. S.Michele--Comune di Fermo

Tipologia incarico: indagine geologico-geotecnica

Committente: COOPERATIVA EDILE VILLAGGIO DELLE PALME

Data incarico: 2000

Incarico concluso: 2000

Costruzione di un edificio lotto S3 – Area P.E.E.P. S.Michele-Comune di Fermo

Tipologia incarico: indagine geologico-geotecnica

Committente: GOLDEN TOURIST s.r.l.

Data incarico: 2000

Incarico concluso: 2000

Costruzione di un edificio lotto S4 – Area P.E.E.P. S.Michele-Comune di Fermo

Tipologia incarico: indagine geologico-geotecnica

Committente: GOLDEN TOURIST s.r.l.

Data incarico: 2000

Incarico concluso: 2000

- Progetto definitivo per consolidamento e messa in sicurezza del tratto stradale compreso tra il Km 5+100 e il Km 8+600 della S.P. 120 Sarnano-Sassotetto-Bolognola delimitato dal perimetro P.A.I. F-21-1349 (R3-P3)**
Tipologia incarico: Progettazione geologica
Committente: Amministrazione comunale di Sarnano (MC)
Data incarico: 2007 (progetto non ammesso a finanziamento)
- Consolidamento e bonifica idraulica del versante sud del centro storico di Fermo tra Via Morrone e Via Trevisani**
Tipologia incarico: progettazione geologica
Committente: Amministrazione comunale
Data incarico: 2006 (progetto non ammesso a finanziamento)
- Del dissesto interessante la scarpata a monte del Condominio GOLDEN TOURIST in località S.Michele- Individuazione ed intervento di stabilizzazione – Comune di Fermo**
Tipologia incarico: indagine geologico-geotecnica
Committente: GOLDEN TOURIST s.r.l.
Data incarico: 2006 Incarico concluso: 2006
- Consolidamento della parete rocciosa meridionale sottostante il centro abitato di Montefalcone Appennino - 1° Stralcio I° e II lotto – Progetto finanziato con DPCM 20/12/2003 (otto per mille)**
Tipologia incarico: progettazione geologica
Committente: Amministrazione comunale
Data incarico: 2004 Incarico concluso: 2005
- Progetto di consolidamento e bonifica delle scarpate a monte e a valle del giardino della ex Villa Lulli – Torre di Palme – Comune di Fermo**
Tipologia incarico: progettazione geologica
Committente: GIRMAN S.p.A.
Data incarico: 2002 Incarico concluso: 2004
- Consolidamento centro abitato di Montefalcone Appennino – Interventi di prima urgenza finalizzati alla tutela della pubblica incolumità. Decreto n°28/1DT:DGR n°571/2004- Regione Marche-III Programma Stralcio interventi urgenti per il riassetto territoriale**
Tipologia incarico: progettazione geologica
Committente: Amministrazione comunale
Data incarico: 2004 Incarico concluso: 2005
- Opere finalizzate alla salvaguardia dell'ambiente circostante un allevamento suinicolo situato in area tutelata – località Bore di Tenna – Comune di Fermo**
Tipologia incarico: progettazione geologica
Committente: Azienda agraria Catini Stefano
Data incarico: 2003 Incarico concluso: 2003
- Intervento per la messa in sicurezza del centro abitato di Torre di Palme mediante la costruzione di un by-pass della strettoia in galleria di Via Duca degli Abruzzi – Comune di Fermo**
Tipologia incarico: progettazione geologica
Committente: GIRMAN S.p.A.
Data incarico: 2002 Incarico concluso: 2002
- Progetto definitivo per risanamento conservativo dell'opera di presa di Fonte Cerasa, dei fontanili e dei siti della memoria del Piano della Gardosa. Località Villa Foce Comune di Montemonaco (AP) DOC.U.P. Obiettivo 2 Marche anni 2000-2006 – Misura 2.7 SUB 1a**
Committente: Comunanza agraria di Villa Foce
Data incarico: 2002 (progetto non ammesso a finanziamento)
- Consolidamento della scarpata nord tra Viale Gramsci e Strada Circonvallazione in Comune di Montegranaro (FM). Legge 61/98 art.2 comma 3 lett.e Decr. 510/01 del 21/05/01 “Piano attuativo intervento sui dissesti idrogeologici”**
Tipologia incarico: indagine geologico-geotecnica
Committente: Amministrazione comunale
Data incarico: 2001 Incarico concluso: 2001
- Legge 183/89. Valutazione del rischio di esondazione del fiume Ete Vivo nel tratto compreso tra la Traversa Molino Paci e la foce. Ipotesi progettuale di intervento**
Committente: Amministrazione comunale Fermo
Data incarico: 2001 Incarico concluso: 2001
- Dissesto del versante sud del centro storico di Fermo tratto Via M.Morrone-Via Trevisani**
Tipologia incarico: indagine geologico-geotecnica
Committente: Amministrazione comunale
Data incarico: 1999 Incarico concluso: 2000

Ripristino delle strade rurali in Comune di Montegranaro (FM)

Tipologia incarico: indagine geologico-geotecnica

Committente: Amministrazione comunale

Data incarico: 2000

Incarico concluso: 2000

Analisi del dissesto interessante il versante nord della vecchia provinciale fermana nei Comuni di Montegranaro (FM) e Monte S.Giusto (MC)

Tipologia incarico: indagine geologico-geotecnica

Committenti: Amministrazione comunale di Montegranaro e Monte San Giusto

Data incarico: 2000

Incarico concluso: 2000

**PRINCIPALI LAVORI ESEGUITI PER
LA CRISI SISMICA UMBRIA-MARCHE
(1997-1998)**

Restauro, consolidamento con miglioramento sismico (crisi sismica Umbria Marche 1997/98) della Chiesa Madonna della Neve in Comune di Fermo

Tipologia incarico: indagine geologico-geotecnica

Committente: Arcidiocesi di Fermo

Data incarico: 2002

Incarico concluso: 2002

Restauro, consolidamento con miglioramento antisismico (crisi sismica Umbria Marche 1997/98) della Chiesa di S.Maria delle Grazie in località Montone – Comune di Fermo

Tipologia incarico: indagine geologico-geotecnica

Committente: Arcidiocesi di Fermo

Data incarico: 2002

Incarico concluso: 2002

Studio della valutazione della vulnerabilità e del rischio sismico del sistema viario a fronte di fenomeni di instabilità nel territorio della Regione Marche (crisi sismica Umbria Marche 1997/98) - Frana n°65 Loc. Fosso Acquisanta in Comune di Arcevia (AN)

Tipologia incarico: indagine geologico-geotecnica

Committente: Regione Marche

Data incarico: 2002

Incarico concluso: 2002

Interventi di ripristino, recupero e restauro del patrimonio culturale danneggiato dalla crisi sismica del 1997 – Chiesa di S.Michele Arcangelo- Comune di Fermo

Tipologia incarico: indagine geologico-geotecnica

Committente: Arcidiocesi di Fermo

Data incarico: 2001

Incarico concluso: 2001

Consolidamento (crisi sismica Umbria Marche 1997/98) Chiesa di S.Marco in Comune di Ponzano di Fermo (FM)

Tipologia incarico: indagine geologico-geotecnica

Committente: Arcidiocesi di Fermo

Data incarico: 2000

Incarico concluso: 2000

Consolidamento (crisi sismica Umbria Marche 1997/98) Chiesa Cimiteriale S.Paolo in Comune di Monsampietro Morico (FM)

Tipologia incarico: indagine geologico-geotecnica

Committente: Amministrazione comunale

Data incarico: 2000

Incarico concluso: 2000

**PRINCIPALI LAVORI RIGUARDANTI
LA PROGETTAZIONE DI CAVE,
BONIFICA E MIGLIORAMENTO
AGRARIO**

Coltivazione di una cava di ghiaia e sabbia in località Girola-Valtenna in Comune di Fermo

Tipologia incarico: progettazione

Committente: SOCAB srl

Data incarico: 2002

Incarico concluso: 2004

Coltivazione di una cava di ghiaia e sabbia in località Girola-Valtenna in Comune di Fermo

Tipologia di incarico: progettazione

Committente: F.Ili Paoletti s.n.c.

Data incarico: 2001

Incarico concluso: 2002

Coltivazione di una cava di ghiaia e sabbia in località S.Lorenzo in Comune di Monte Urano (FM)

Tipologia incarico: progettazione

Committente: Montanari Franco srl

Data incarico: 2000

Incarico concluso: 2002

Recupero ambientale di una cava abbandonata, sita a Torre di Palme, mediante l'utilizzo di rifiuti derivanti dalla lavorazione di inerti - Comune di Fermo

Tipologia incarico: progettazione

Committente: SOCAB srl

Data incarico: 2000

Incarico concluso: 2001

Progetto di ampliamento e recupero ambientale di una cava di ghiaia e sabbia in località S. Felicità in Comune di Falerone (FM)

Tipologia incarico: progettazione

Committente: Impresa Cardinaletti S.a.s.

Data incarico: 1998

Incarico concluso: 2000

Progetto di recupero ambientale e coltivazione di una cava di ghiaia e sabbia in località Parapina in Comune di Servigliano (FM)

Tipologia incarico: progettazione

Committente: Mandolesi Giuseppe e Pierino s.n.c.

Data incarico: 1998

Incarico concluso: 2000

Intervento di miglioramento fondiario su un terreno sito in località S.Gualtiero – Comune di Servigliano (FM)

Tipologia incarico: progettazione

Committente: Azienda agraria Cardinaletti A.

Data incarico: 2001

Incarico concluso: 2005

Miglioramento agrario di due aree site in località Casone a Civitanova Marche (MC) e lungo Chienti in Comune di Sant'Elpidio a Mare (FM)

Tipologia incarico: progettazione

Committente: Azienda agricola Montanari Andrea

Data incarico: 2001

Incarico concluso: 2001

Bonifica e miglioramento agrario di un'area sita in località Molino Girola – Comune di Fermo

Tipologia incarico: progettazione

Committenti: Di Giammaria Di Carlo Gabriele e Paponi Loreta

Data incarico: 2000

Incarico concluso: 2000

Bonifica e miglioramento agrario di un'area sita in località Torre di Palme – Comune di Fermo

Tipologia incarico: progettazione

Committente: Cicconi Giovanni

Data incarico: 2000

Incarico concluso: 2000

Bonifica e miglioramento agrario di un'area sita in località Villa Palloni – Comune di Porto Sant'Elpidio (FM)

Tipologia incarico: progettazione

Committenti: Orzietti Latino e Antonella

Data incarico: 2000

Incarico concluso: 2000

**PRINCIPALI LAVORI RIGUARDANTI
PIANI DI CARATTERIZZAZIONE DI
AREE INDUSTRIALI AI SENSI DEL
T.U. 152/2006**

Piano di Caratterizzazione, ai sensi del T.U. 152/2006, di una azienda posta all'interno della Zona Industriale A di Civitanova Marche (MC) - Sito inquinato di interesse nazionale "Basso Bacino del Chienti"

Committente: ARTISANS SHOES s.r.l.

Data incarico: 2009

Incarico concluso: 2010

Piano di caratterizzazione preliminare dell'area della NEXANS S.p.A. – zona industriale Tesino ovest-Comune di Offida (AP)

Committente: NEXANS S.p.A.

Data incarico: 2008

Incarico concluso: 2008

Rapporto Tecnico-preliminare per Piano di Caratterizzazione di n°19 aziende ricadenti nell'area P.I.P. Brancadoro posta all'interno del sito inquinato di interesse nazionale "Basso Bacino del Chienti" – Comune di Sant'Elpidio a Mare

Data incarico: 2007

incarico concluso: 2007

Piano di Caratterizzazione di un'area, ai sensi del D.M. 471/99, posta all'interno della Zona Industriale A in Comune di Civitanova Marche (MC)- Sito di interesse nazionale "Basso Bacino del Chienti"

Committente: MO.FO.PA. s.r.l.

Data incarico: 2006

Incarico concluso: 2007

**PRINCIPALI LAVORI RIGUARDANTI
IDROGEOLOGIA ED IDRAULICA**

Nulla osta in sanatoria ai sensi dell'art.32 L.47/85 (I°-II° condono)

Tipologia incarico: indagine geologica

Committenti: Geranio Dino e Nello

Data incarico: 2019

Incarico concluso: 2019

Intervento di sistemazione di una strada privata ricadente all'interno di un'area sottoposta a vincolo idrogeologico – Comune di Fermo

Tipologia incarico: indagine geologico-tecnica ed idrologica

Committenti: Mancini Irma ed Altri

Data incarico: 2018

Incarico concluso: 2018

Analisi delle cause riguardanti le infiltrazioni di acqua all'interno del piano interrato del Condominio "D'Annessa" – Viale dei Pini 128 in Comune di Porto San Giorgio (FM)

Tipologia incarico: indagine geologico-idrogeologica

Committente: Condominio D'Annessa

Data incarico: 2017

Incarico concluso: 2017

Analisi delle cause riguardanti le infiltrazioni di acqua all'interno dei garage interrati del Condominio "Via G. Garibaldi"- Via G.Garibaldi 151 in Comune di Porto San Giorgio (FM)

Tipologia incarico: indagine geologico-idrogeologica

Committente: Condominio Via G.Garibaldi

Data incarico: 2017

Incarico concluso: 2017

Autorizzazione allo scarico nel sottosuolo di acque reflue assimilabili a quelle domestiche provenienti da un edificio artigianale sito in Via Vecchia Porto- Comune di Sant'Elpidio a Mare (FM)

Tipologia incarico: indagine geologico-idrogeologica

Committente: COBA s.r.l.

Data incarico: 2012

Incarico concluso: 2012

Problematica inerente la presenza di acqua nei fondaci del Condominio "La Foce" in Comune di Porto Sant'Elpidio (FM)

Tipologia incarico: indagine geologico-idrogeologica

Committente: Condominio la Foce

Data incarico: 2011

Incarico concluso: 2011

Restauro complesso Villa Belluco con destinazione country-house. Richiesta di concessione idraulica per immissione acque bianche e reflue domestiche (L.R. 5/2006 art.30). Richiesta di parere per opere in zona soggetta a vincolo idrogeologico – Progetto per la raccolta, canalizzazione e conferimento delle acque piovane e reflue domestiche in acque pubbliche – Comune di Servigliano (FM)

Tipologia incarico: indagine geologico-idraulica

Committenti: Cippitelli Luigino e Sante

Data incarico: 2010

Incarico concluso: 2010

Prelievo di acqua dalla falda di subalveo del Chienti per uso antincendio – Comune di Sant'Elpidio a Mare (FM)

Tipologia incarico: indagine geologico-idrogeologica

Committente: ACCOPPIATURA SAMUEL s.r.l.

Data incarico: 2008

Incarico concluso: 2008

Laghetto per deposito e riscaldamento acqua a mezzo esposizione raggi solari ad uso irriguo – Comune di Fermo

Tipologia incarico: progettazione geologica-idrogeologica-geotecnica

Committente: Azienda agricola Sonaglioni Pierluigi

Data incarico: 2008

Incarico concluso: 2008

Smaltimento delle acque di lavaggio degli ambienti e delle attrezzature utilizzate per la produzione artigianale di prodotti caseari-rinnovo autorizzazione – Comune di Castel di Lama (AP)

Tipologia incarico: indagine geologico-idrogeologica

Committente: Azienda agricola Razzetti & Marcozzi

Data incarico: 2007

Incarico concluso: 2007

Prelievo di acqua dalla falda di subalveo del Tenna per uso antincendio in località Girola- Comune di Fermo

Tipologia incarico: indagine geologica-idrogeologica

Committente: AURORA S.a.s

Data incarico: 2006

Incarico concluso: 2006

Prelievo di acqua dalla falda di subalveo del Chienti per uso antincendio – Comune di Civitanova Marche (MC)

Tipologia incarico: indagine geologico-idrogeologica

Committente: MERCATONE QUARANTUNO s.r.l.

Data incarico: 2005

Incarico concluso: 2006

Analisi idrogeologica ed idraulica finalizzata alla riduzione del rischio e alla riqualificazione ambientale del fiume Ete Vivo

Committente: Provincia di Ascoli Piceno-Settore Genio e Protezione Civile

Data incarico: 2005

Incarico concluso: 2005

Richiesta di concessione per utilizzo acqua pubblica in località Osteria del Gatto – Comune di Fossato di Vico (PG)

Tipologia incarico: indagine geologico-idrogeologica-idraulica

Committente: SICABETON S.p.A.

Data incarico: 2003

Incarico concluso: 2003

Prelievo di acqua dalla falda di subalveo del Tenna per uso antincendio in località Campiglione – Comune di Fermo

Tipologia incarico: indagine geologico-idrogeologica

Committente: ANDRENACCI ARREDAMENTI s.r.l.

Data incarico: 2003

Incarico concluso: 2003

Intervento di miglioramento idrogeologico su un'area sita alle p.lle n°15-238 del foglio n°29 del N.C.T. di Civitanova Marche (MC)

Tipologia incarico: progettazione

Committente: IMMOBILIARE CRAM s.r.l.

Data incarico: 2003

Incarico concluso: 2003

Prelievo acqua di falda di subalveo del fiume Tenna per uso antincendio – Comune di Monte Urano (FM)

Tipologia incarico: indagine geologico-idrogeologica

Committente: AUTOPOMPEI s.r.l.

Data incarico: 2001

Incarico concluso: 2001

I lavori elencati nel curriculum si intendono effettuati dallo scrivente in qualità di singolo componente (come titolare di studi professionali), di rappresentante o collaboratore dello Studio Tecnico-Geologico IOIO' & Associati.



Alcuni dei lavori eseguiti nell'anno 2019 sono relativi all'attuale struttura professionale


Il presente curriculum si intende aggiornato alla data del 30/04/2021

In fede



Cognome	IOIO'
Nome	FABRIZIO
nato il	06-04-1966
(atto n.	146 p. 1 s. A 1966)
a	PORTO SAN GIORGIO)
Cittadinanza	Italiana
Residenza	FERMO (FM)
Via	C.DA SANTA TRINITA' 22/D
Stato civile	
Professione	
CONNOTATI E CONTRASSEGNI SALIENTI	
Statura	184
Capelli	Castani
Occhi	Verdi
Segni particolari	





Firma del titolare 

FERMO li 22-12-2012

IL SINDACO

Impronta del dito indice sinistro

COMUNE DI FERMO
Per Delegato del SINDACO


Scadenza	06-04-2023
Diritti	5,42
	
AT 7994824	
	

REPUBBLICA ITALIANA



COMUNE DI
FERMO

CARTA D'IDENTITA'

N° AT 7994824

DI

IOIO' FABRIZIO